



Od Hornádu po Dunajec

# VÝCHODOSLOVENSKÁ NÍŽINA

# Poloha

- **Východoslovenská nížina** sa rozprestiera na juhu východného Slovenska



# Poloha

► **Východoslovenskú nížinu** ohraničujú pohoria:

- Vihorlatské vrchy,
- Slanské vrchy



# Rieky



- ▶ **Východoslovenskou nížinou** pretekajú rieky:
- ▶ Ondava,
- ▶ Laborec,
- ▶ Bodrog (rieka vznikla sútokom Ondavy a Laborca),
- ▶ Latorica

Uhádni názov regiónu



Z E M P L Í N



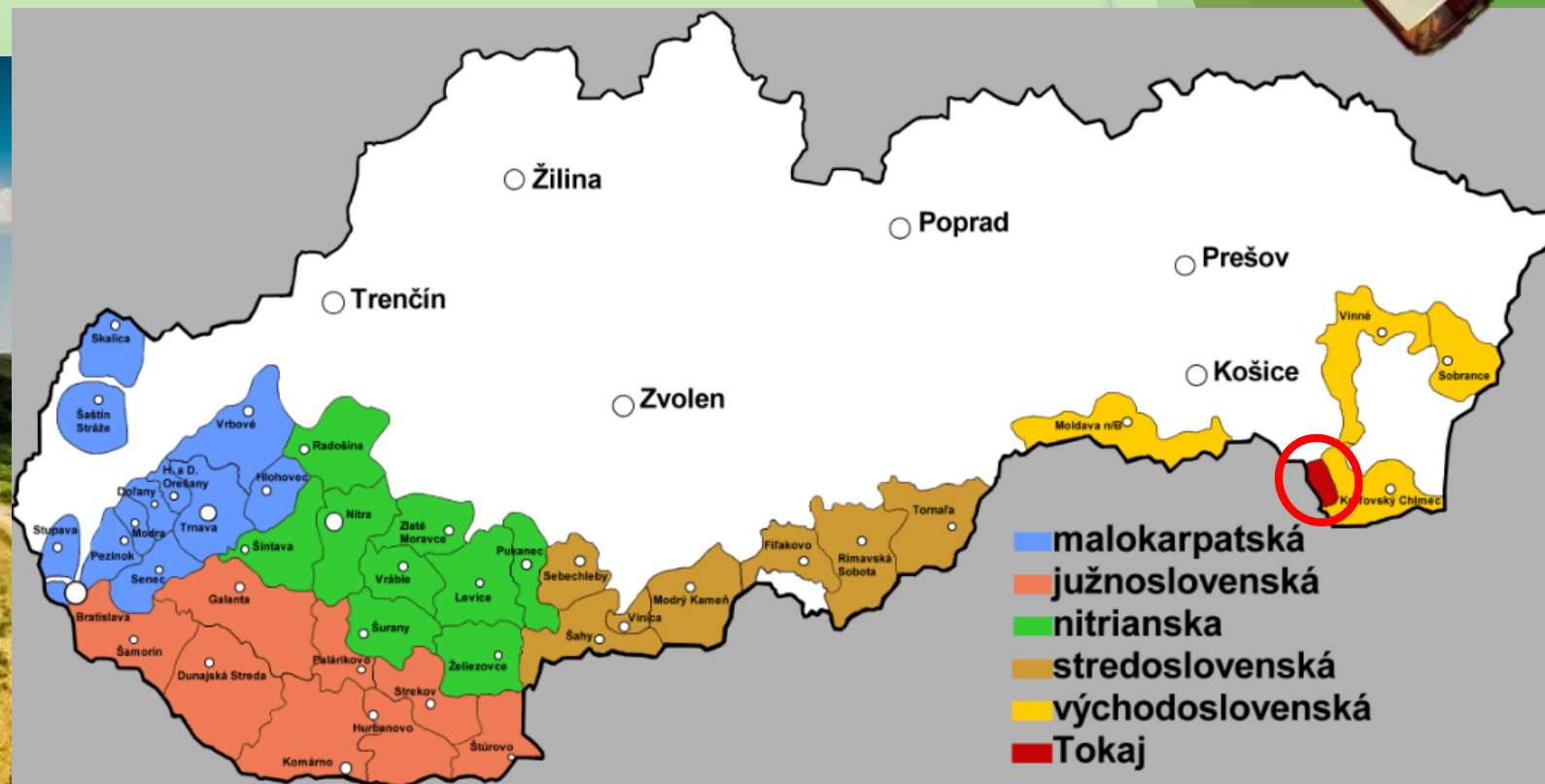
# Zemplínska šírava

- ▶ je vodná nádrž v povodí Bodrogu pod Vihorlatskými vrchmi,
- ▶ je druhou najväčšou vodnou priehradou na Slovensku podľa plochy hladiny (pre svoju rozlohu nazývaná aj Slovenské more),
- ▶ okrem rekreácie slúži na zavlažovanie poľnohospodárskej pôdy Východoslovenskej nížiny a na ochranu pred povodňami



# Tokaj

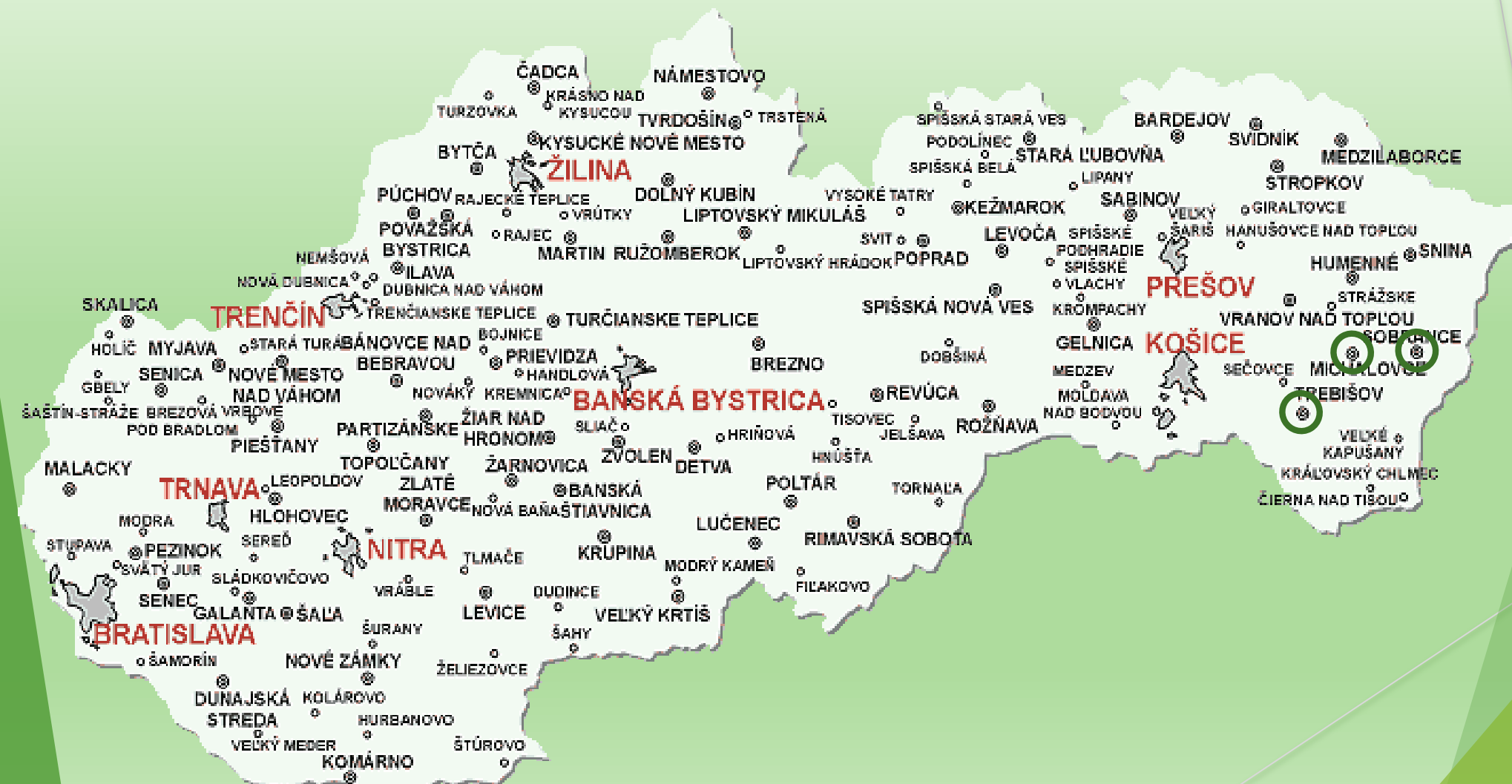
► vinohradnícka oblasť v južnej časti Východoslovenskej nížiny



Vinohradnícke oblasti na Slovensku



# Významné obce



Michalovce

Trebišov

Sobrance



# Michalovce



# Michalovce



- ▶ **Michalovce** – okresné mesto v Košickom kraji,
- ▶ nachádzajú sa v severnej časti Východoslovenskej nížiny, na brehu rieky Laborec, na východ od Michaloviec sa nachádza vodná nádrž Zemplínska šírava (3 km od mesta),
- ▶ k významným prírodným zaujímavostiam v blízkosti mesta patria Vihorlatské vrchy,
- ▶ atraktívnym cieľom pre turistov je jazero Morské oko,
- ▶ z vrcholov je to najvyšší vrch pohoria Vihorlat a obľúbený Sninský kameň



foto Szeder László

Morské oko (jazero)

Trebišov



Andrášiovský kaštieľ

# Trebišov



- ▶ **Trebišov** – okresné mesto v Košickom kraji,
- ▶ okolie Trebišova predstavuje prevažne poľnohospodársky kraj,
- ▶ súčasťou regiónu je tokajská vinohradnícka oblasť, ktorá má vynikajúce vína najvyššej kvality



Mestský park


# Sobrance



# Sobrance



- **Sobrance** – okresné mesto v Košickom kraji,



Gitarové múzeum

slovakia.travel



Chrám svätých sedmopočetníkov

# Zopakuj si

- ▶ Aké pohoria ohraničujú Východoslovenskú nížinu?

Vihorlatské vrchy

Slanské vrchy

- ▶ Aké rieky pretekajú týmto územím?

Ondava

Laborec

Bodrog

Latorica

- ▶ Ako sa nazýva tento región?

Zemplín

- ▶ Ktorá priehrada je prezývaná „Slovenské more“?

Zemplínska šírava

- ▶ Ako sa nazýva vinohradnícka oblasť v južnej časti Východoslovenskej nížiny?

Tokaj

# Zopakuj si

► Ktoré sú významné mestá Východoslovenskej nížiny?

Michalovce

Trebišov

Sobrance

► V ktorom meste sa nachádza gitarové múzeum?

Sobrance

► Ktoré jazero v blízkosti Michaloviec je lákadlom pre turistov?

Morské oko



Na ktorom obrázku je správne označená  
Východoslovenská nížina?



Označ na mape Východoslovenskú nížinu



Označ na mape vinohradnícku oblast' Tokaj



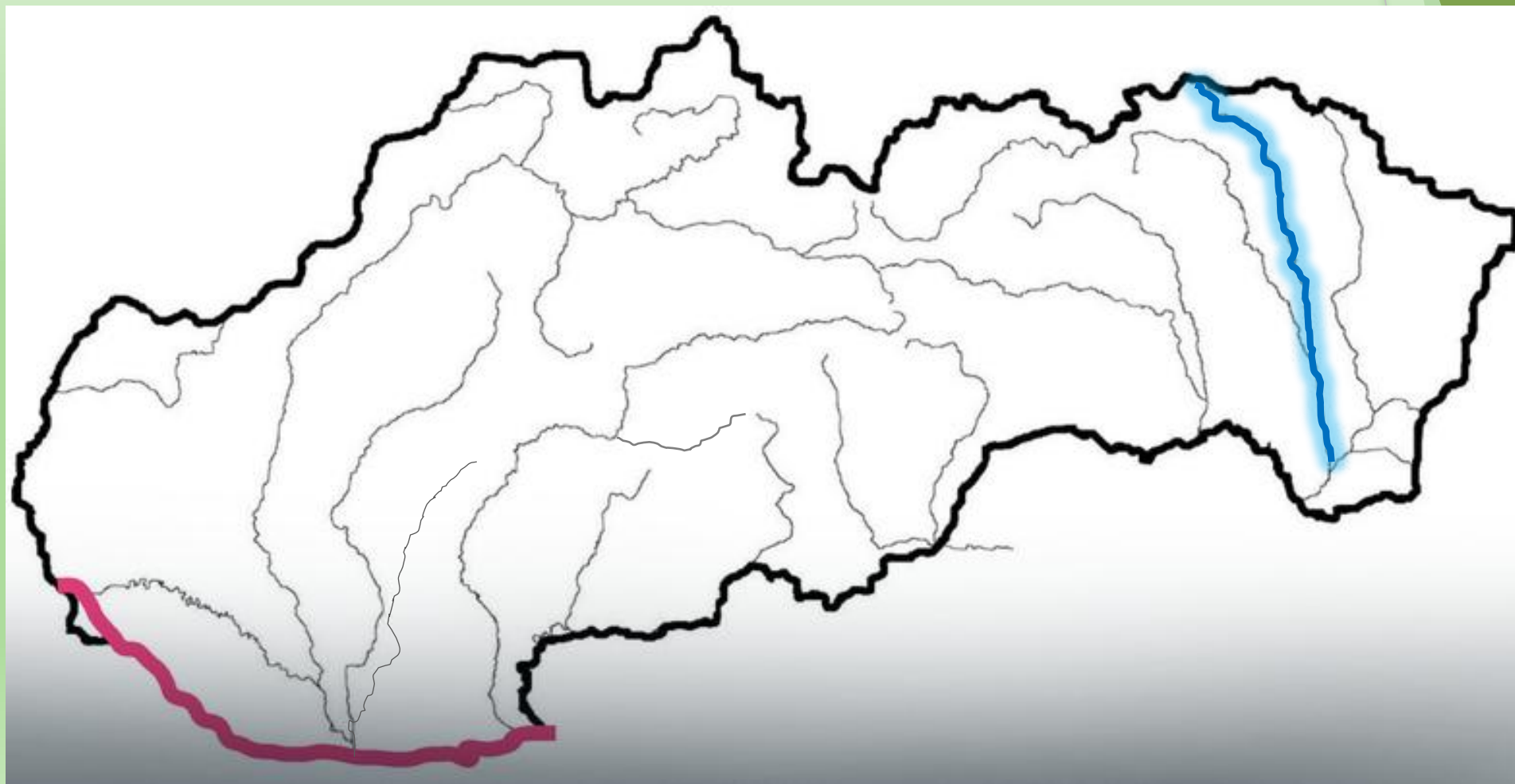
Označ na mape Slanské vrchy



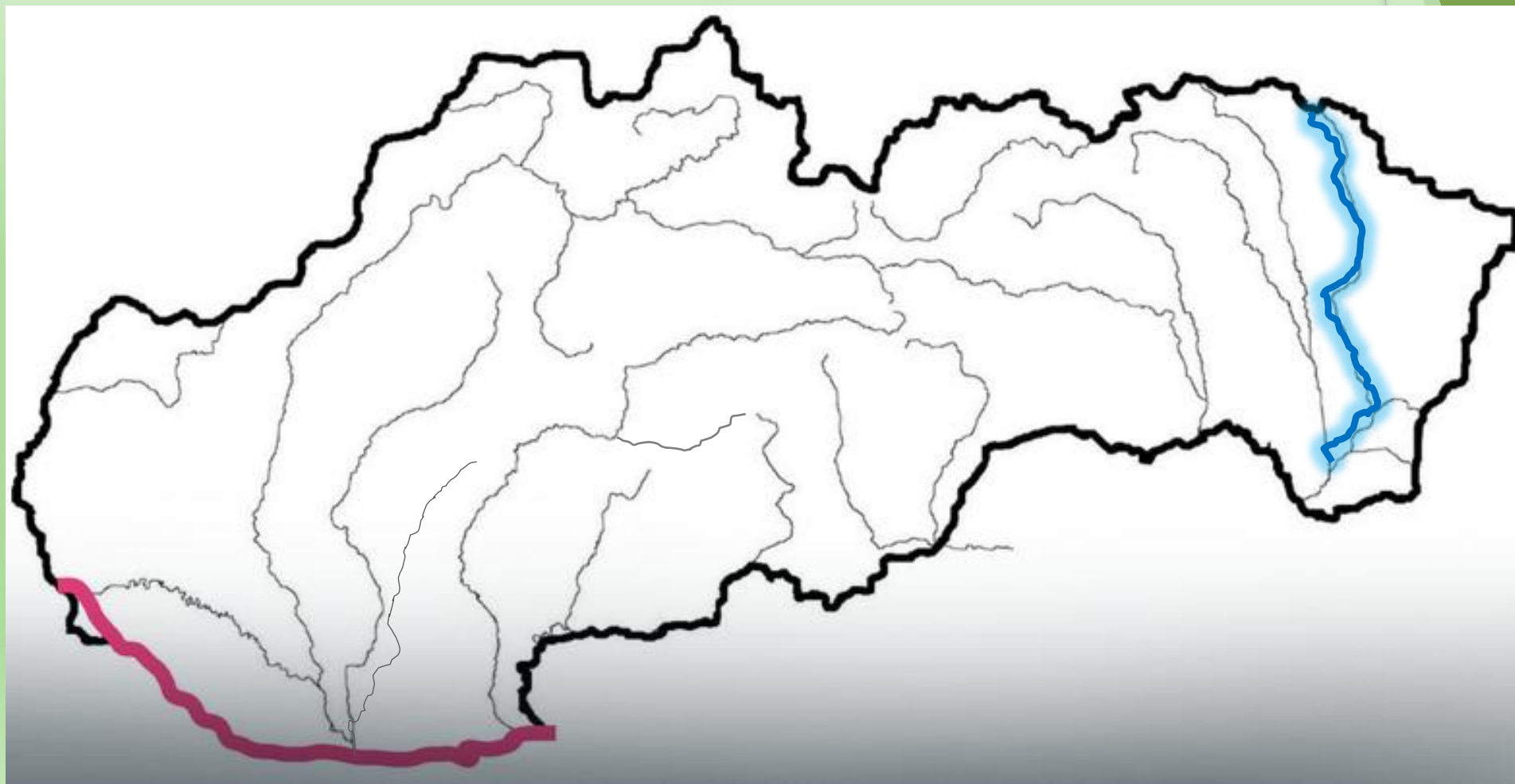
# Označ na mape Vihorlatské vrchy



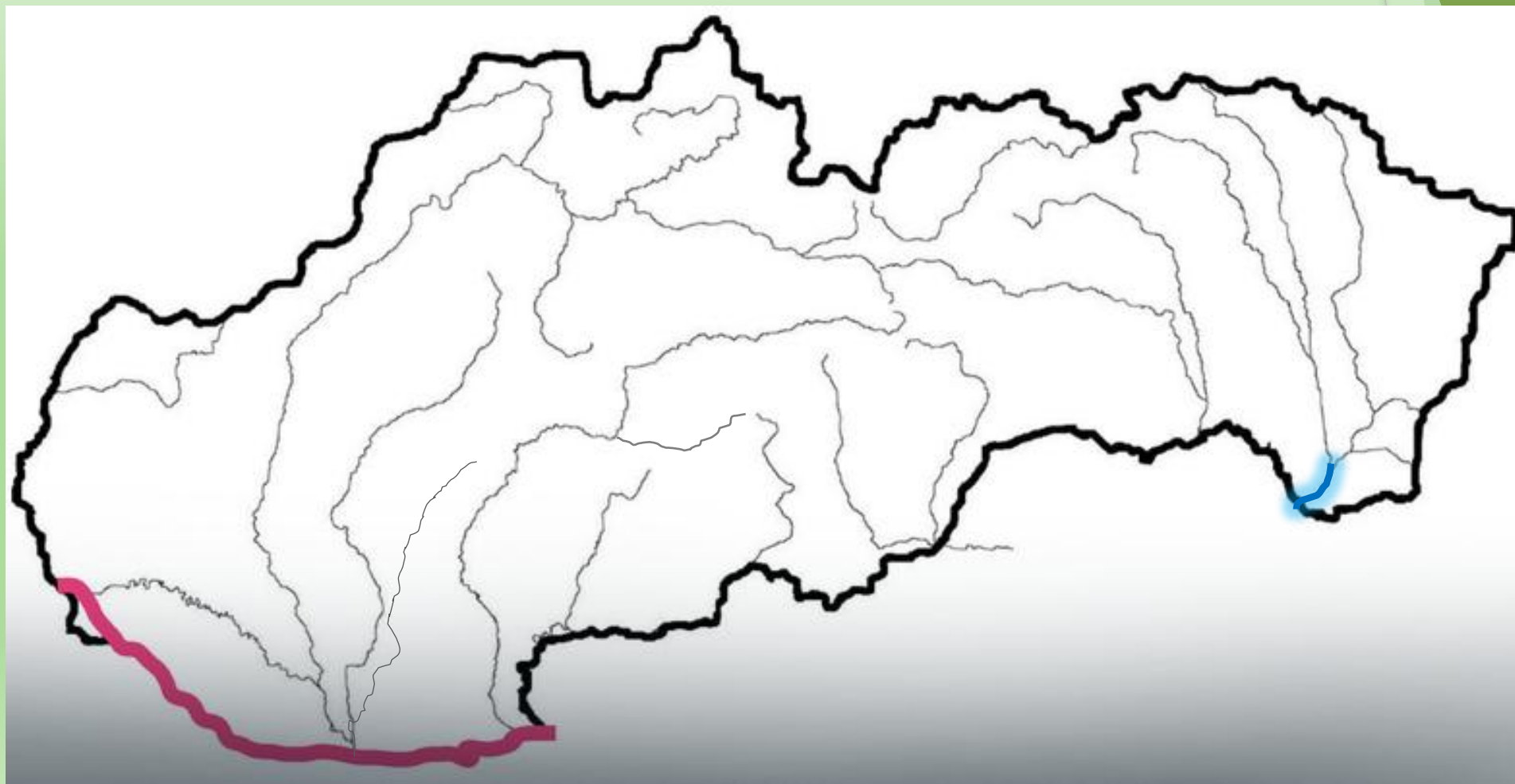
# Označ na mape rieku Ondava



Označ na mape rieku Laborec

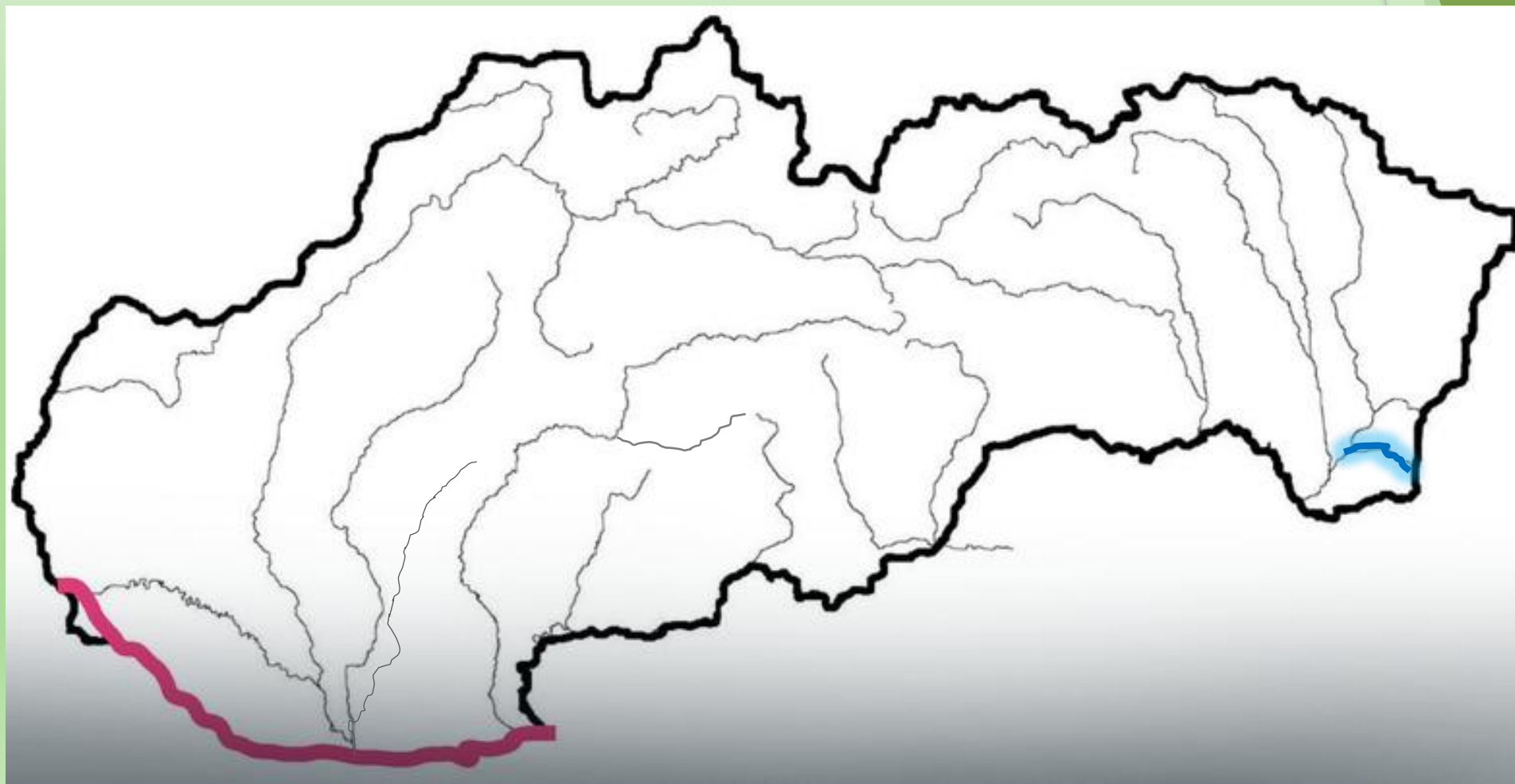


Označ na mape rieku Bodrog





# Označ na mape rieku Latorica



# Pomenuj



Jazero  
Morské oko

Pomenuj



Andrásiovský kaštieľ  
Trebišov

Pomenuj



Chrám svätých sedempočetníkov  
Sobrance

# Pomenuj



Zemplínske múzeum  
Michalovce

# Zdroje

- ▶ Dudášová, Mäsiar, Muchová: Vlastiveda pre štvrtákov
- ▶ [sk.wikipedia.org](http://sk.wikipedia.org)
- ▶ obrázky: google